

**Unsere Schweiz** | Mit Kinder, Wander-/Trekkingreise

## Au fil du Doubs

Das schönste Geheimnis der Schweiz zu Fuss entdecken



2x



4x



849



## Reiseübersicht

Fjordlandschaften, Wasserfälle und jurassische Spezialitäten: Der Grenzfluss Doubs zählt wohl zu den bestgehüteten Geheimnissen der Schweiz. Diese Wandertour führt Sie tief hinein in das unverbaute Flusstal.

Sie begegnen Fischern, bestaunen den spektakulären Wasserfall Saut du Doubs und träumen beim Anblick von schmalen Pfaden von Schmuggelabenteuern aus längst vergangenen Tagen. Die Wanderung am Ufer des Doubs fühlt sich an wie eine Reise durch eine smaragdgrüne Welt, in der die Zeit still zu stehen scheint.

### Reiseprogramm - 4 Tage

---

**Tag 1** Anreise nach Les Brenets - Les Brenets - Maison Monsieur

---

**Tag 2** Maison Monsieur - Goumois





















---

**Tag 3** Goumois - Soubey

---

**Tag 4** Soubey - St-Ursanne und Heimreise

## Detailprogramm

<b>Tag 1</b>	<b>Anreise nach Les Brenets - Les Brenets - Maison Monsieur</b> Individuelle Anreise nach La-Chaux-de-Fonds. Gepäckabgabe in La-Chaux-de-Fonds und per Bus und Bahn nach Les Brenets. Hier öffnen sich malerische und wilde Schluchten. Man könnte sie fast Fjorde nennen. Die von der Natur geschliffenen Felsen haben die Form eines menschlichen Gesichts und den Kopf eines legendären Ungeheuers. Der Weg führt zum Saut du Doubs, einem spektakulären, 27 m hohen Wasserfall.	 Hotel Hotel <hr/>  1 Tag / 5 Std. <hr/>  505m ü. M.  540m  800m <hr/>
<b>Tag 2</b>	<b>Maison Monsieur - Goumois</b> Kaum vorstellbar, wie viel Industrie (Glasereien, Sägereien, Mühlen) es vor 200 Jahren am Doubs gab. Heute zeugen nur noch vereinzelt Spuren von der intensiven industriellen Tätigkeit, so in Le Theusseret kurz vor Goumois, dem Ziel der zweiten Etappe.	 Hotel Hotel <hr/>  F <hr/>  1 Tag / 5.5 Std. <hr/>  849m ü. M.  540m  660m <hr/>
<b>Tag 3</b>	<b>Goumois - Soubey</b> Kaum vorstellbar, wie viel Industrie (Glasereien, Sägereien, Mühlen) es vor 200 Jahren am Doubs gab. Heute zeugen nur noch vereinzelt Spuren von der intensiven industriellen Tätigkeit, so in Le Theusseret kurz vor Goumois, dem Ziel der zweiten Etappe.	 F <hr/>  1 Tag / 5.5 Std. <hr/>  500m ü. M.  200m  220m <hr/>
<b>Tag 4</b>	<b>Soubey - St-Ursanne und Heimreise</b> Kurz vor St. Ursanne schlägt der Doubs einen scharfen 180-Grad-Bogen, wie wenn er nicht wüsste, wohin. Vielleicht ist der radikale Richtungswechsel der Grund, weshalb die Römer den mäandrischen Fluss Doubs nannten. Das Wort stammt vom lateinischen «dubitus», der Zögernde, Zweifelnde. Nach Ankunft in St. Ursanne Anschlussprogramm oder individuelle Rückreise.	 1 Tag / 4 Std. <hr/>  500m ü. M.  200m  240m <hr/>

## Termine & Preise

### 4 Tage Privatreise

- Datum frei wählbar Auf Anfrage

### Reiseanforderungen

Bei dieser Tour kommen Sie hoch hinaus. Auch wenn es immer wieder Abkürzungsmöglichkeiten gibt, benötigen Sie für die teils happigen Anstiege gute Grundkondition und Trittsicherheit.

Referenz-Weblink:

<https://www.perfectswitzerland.ch/de/reise/au-fil-du-doubs?vehicleType=train&vehicleUrl=zuege>