

Unsere Schweiz | Mit Kinder, Wander-/Trekkingreise

Obwaldner Höhenweg

Höhepunkte und Schönheiten der Zentralschweiz



5x



6x



2132

Jan Feb Mär Apr Mai Jun Jul Aug Sep Okt Nov Dez



Reiseübersicht

Ein Höhepunkt reiht sich bei dieser Wanderreise durch die Zentralschweiz an den nächsten. Die Tour startet hoch oben auf dem Gipfel des Pilatus und führt dann in einem weitem Bogen vorbei an Sörenberg und dem Glaubenbielenpass zum geographischen Mittelpunkt der Schweiz. Die idyllische Älggialp ist nach den anstrengenden ersten Etappen ein idealer Platz für eine wohltuende Rast. Frisch gestärkt setzen Sie die Tour zum Seeli von Melchsee-Frutt fort, bevor Sie die Tour am Obwaldner Höhenweg mit einer Wanderung über die Storegg und den Abstieg ins Engelberger Tal abschliessen.

Reiseprogramm - 6 Tage

Tag 1 Anreise nach Alpnachstad | Pilatus - Langis

Tag 2 Langis - Glaubenbielen / Sörenberg

























Tag 3 Glaubenbielen / Sörenberg - Brünigpass

Tag 4 Brünigpass - Älggialp

Tag 5 Älggialp - Melchsee-Frutt

Tag 6 Melchsee-Frutt - Eggen | Abreise

Detailprogramm

Tag 1	Anreise nach Alpnachstad Pilatus - Langis Gepäckabgabe in Alpnachstad und mit der steilsten Zahnradbahn der Welt auf den Pilatus. Sensationelle Rundumsicht auf unzählige Alpengipfel; historisches Hotel. Lauschige Moorlandschaften auf dem Weg durchs Schlierental und über den Schlieregrat im Bereich des Biosphärenreservats Entlebuch. (Distanz: ca. 23 km)	 Hotel Hotel <hr/>  1 Tag / 7 Std. <hr/>  2132m ü. M.  1000m  1650m <hr/>
Tag 2	Langis - Glaubenbielen / Sörenberg Aussichtsreiche Voralpenwanderung über Glaubenberg-, Sattel- und Glaubenbielenpass zur Panoramawelt Lungern-Schönbüel. Am Weg Alp-Produkte direkt ab Hof. Lohnender Gipfelabstecher auf die Höchgumme mit spektakulären Tiefblicken auf den Brienersee. (Distanz: ca. 22 km)	 Hotel Hotel <hr/>  F <hr/>  1 Tag / 6.5 Std. <hr/>  1611m ü. M.  1200m  620m <hr/>
Tag 3	Glaubenbielen / Sörenberg - Brünigpass Die beliebte Wanderung Schönbüel-Brünigpass fordert alle Sinne und spart nicht mit schönen Aussichten. Spektakulärer Logenplatz ist der Gibel, mit Tiefblicken auf den Briener- und Thunersee. Gratwanderung zum Wilerhorn, Gipfelbesteigung lohnen. (17.5 km)	 Hotel Hotel <hr/>  F <hr/>  1 Tag / 6 Std <hr/>  1008m ü. M.  1045m  1190m <hr/>
Tag 4	Brünigpass - Älggialp Hoch über dem Lungernsee, vorbei an malerischen Alpkapellen steigt der Weg zur Älggialp, dem geografischen Mittelpunkt der Schweiz. (Distanz: 8.5 km)	 Hotel Hotel <hr/>  F <hr/>  1 Tag / 5.5 Std <hr/>  1647m ü. M.  1195m  565m <hr/>
Tag 5	Älggialp - Melchsee-Frutt Über einen Felsriegel erreicht man das Seenplateau Melchsee-Frutt in luftiger Höhe, Ziel für Erholungssuchende	 Hotel Hotel <hr/>

in Sommer und Winter. (Distanz; 15 km)



F



1 Tag / ca. 3 Std.



1920m ü. M.



705m



435m

Tag 6

Melchsee-Frutt - Eggen | Abreise

Der Höhenweg gewährt schöne Blicke in die wilde Landschaft des Melchtales, wo Adler und Gämsen zuhause sind. Die Storegg, historischer Übergang auf dem Pilgerweg von Obwalden ins Klosterdorf Engelberg, ist der letzte topografischer Höhepunkt der Route. (Distanz: ca, 15 km)

Nach Ankunft in Eggen mit der Seilbahn ins Tal nach Grafenort und individuelle Rückreise. Gepäckrückgabe in Luzern.



F



1 Tag / 5 Std.



800m



1300m

Termine & Preise

6 Tage Privatreise

- Datum frei wählbar ab CHF 879

Reiseanforderungen

Einer der schönsten Höhenwege der Schweiz erwartet Sie. Für die teils langen Etappen benötigen Sie gute Grundkondition. Die Wege sind in guten Zustand und grossteils einfach zu begehen. Trittsicherheit wird dennoch vorausgesetzt.

Referenz-Weblink:

<https://www.perfectswitzerland.ch/de/reise/obwaldner-hoehenweg?vehicleType=train&vehicleUrl=zuege>