

Unsere Schweiz | Mit Kinder, Veloreisen

## Veloferien Alpenpanorama-Route Bodensee, Appenzell & Glarus

Panoramoroute mit dem Velo



3x



1452

Jan Feb Mär Apr Mai Jun Jul Aug Sep Okt Nov Dez



## Reiseübersicht

Die Alpenpanorama-Route traversiert pass- und schluchtenreich das nördliche Alpenvorland mit seinen traditionsreichen Kulturen, Siedlungen und Alpwirtschaften.

### Reiseprogramm - 4 Tage

---

<b>Tag 1</b>	Anreise nach Rorschach/Romanshorn   Rorschach/Romanshorn - Appenzell
--------------	--

---

<b>Tag 2</b>	Appenzell - Weesen
--------------	--------------------



















---

<b>Tag 3</b>	Weesen - Linthal
--------------	------------------

---

<b>Tag 4</b>	Linthal - Altdorf   Abreise oder Verlängerung
--------------	---

## Detailprogramm

<b>Tag 1</b>	<b>Anreise nach Rorschach/Romanshorn   Rorschach/Romanshorn – Appenzell</b> Individuelle Anreise nach Rorschach  Gepäckabgabe in Rorschach oder Romanshorn. Ein stetes Auf und Ab im hügeligen Appenzellerland; «jedes zweite Haus eine Beiz», sagt man. Es ist ein eigentümliches und friedliches Bauernland, eine fein gegliederte Landschaft am Fuss des Säntis, geprägt von urtümlichem Dialekt und schalkhaftem Witz. (Distanz: ca. 60 km)	 Hotel Hotel <hr/>  1452m ü. M.  1165m  780m <hr/>
<b>Tag 2</b>	<b>Appenzell – Weesen</b> Waldreicher und herber das Toggenburg, eine gekerbte, bucklige Landschaft, wo einst das Wasser über Tod und Arbeit gebot. Unten das Schwemmland Linthebene, «Ziegerland» mit gewaltigen Kalkwänden. (Distanz: ca. 65 km)	 Hotel Hotel <hr/>  F <hr/>  590m ü. M.  1010m  1370m <hr/>
<b>Tag 3</b>	<b>Weesen – Linthal</b> Zur Abwechslung eine gemütliche Etappe. Erster Stopp ist Glarus: einst eine Textilgend mit Weltbedeutung. Der Linth entlang weiter durch die Glarner Bergwelt in den charmanten Etappenort Linthal. (Distanz: ca. 35km)	 Hotel Hotel <hr/>  F <hr/>  662m ü. M.  320m  100m <hr/>
<b>Tag 4</b>	<b>Linthal – Altdorf   Abreise oder Verlängerung</b> Im Aufstieg zum Klausenpass der Urnerboden, die grösste Schweizer Alp, und ennet des 1948 Meter hohen Passes das Schächental, eine Berglandschaft mit traditioneller, landwirtschaftlicher Stufenwirtschaft. (Distanz: ca. 50 km)  Rückreise oder Weiterfahrt mit dem Velo. Die Veloroute kann beliebig verlängert werden. Es gibt verschiedene Varianten dieser Alpenroute, z.Bsp bis zum Genfersee! Gerne beraten wir Sie.	 F <hr/>  458m ü. M.  1350m  1570m <hr/>

## Termine & Preise

### 4 Tage Privatreise

- Datum frei wählbar ab CHF 489

### Reiseanforderungen

Die konditionell anspruchsvolle Fahrt ist rennradgerecht (zu 100% asphaltiert) und sportliche Radler werden mit grandiosen Ausblicken belohnt.

Referenz-Weblink:

<https://www.perfectswitzerland.ch/de/reise/veloferien-alpenpanorama-route-bodensee-appenzell-glarus?vehicleType=train&vehicleUrl=zuege>