

Unsere Schweiz | Family Travel, Veloreisen

## Von See zu See by Velo

Mit dem Velo vom Bodensee zum Lago Maggiore



5x



1130

Jan Feb Mär Apr Mai Jun Jul Aug Sep Okt Nov Dez



## Reiseübersicht

Während halb Europa über den Gotthardpass den Weg in den Süden sucht, ist die alte Handelsroute über den Lukmanier beinahe in Vergessenheit geraten. Schweizer Präzision und Ruhe erwartet Sie an den Ufern des Bodensees, dem Sie bis an die österreichische Grenze folgen. Von hier führt Sie der Rhein durch die Bündner Herrschaft und die beeindruckende Rheinschlucht in das Hochtal der Surselva. Ein kurzer Zwischenstopp im Klosterdorf Disentis gibt Kraft für die Fahrt in die karge Felslandschaft des Lukmanierpasses, der das Tor gegen Süden öffnet.

### Reiseprogramm - 6 Tage

---

**Tag 1**      Anreise nach Kreuzlingen | Kreuzlingen - Region Rorschach

---

**Tag 2**      Region Rorschach - Buchs SG

---

**Tag 3**      Buchs SG - Chur

---

**Tag 4**      Chur - Disentis
























---

**Tag 5**      Disentis - Lukmanierpass - Biasca

---

**Tag 6**      Biasca - Locarno | Verlängerung oder Rückreise

## Detailprogramm

<b>Tag 1</b>	<b>Anreise nach Kreuzlingen   Kreuzlingen – Region Rorschach</b> Individuelle Anreise nach Kreuzlingen. Gepäckabgabe in Kreuzlingen. Sie folgen der Bahntrasse vorbei an den quirligen Seeorten Romanshorn und Arbon bis Sie die idyllische Mündung des Rheins mit seinen weiten Riedflächen erreichen. Die Übernachtung erfolgt entweder in Horn oder ennet der Schweizer Grenze in Lustenau. (Distanz: 40km)	 Hotel Hotel <hr/>  410m ü. M.  225m  205m <hr/>
<b>Tag 2</b>	<b>Region Rorschach – Buchs SG</b> Das St. Galler Rheintal ist eine oft vom warmen Föhn verwöhnte Landschaft. Viel Land wurde bei Flusskorrekturen des Alpenrheins im Rheintal gewonnen. Der Etappenort Buchs ist ein wichtiger Grenzbahnhof und das Tor zum Fürstentum Lichtenstein. (Distanz: 65 km)	 Hotel Hotel <hr/>  F <hr/>  448m ü. M.  250m  205m <hr/>
<b>Tag 3</b>	<b>Buchs SG – Chur</b> Die Bündner Herrschaft, fruchtbarer Garten und Weinstube Graubündens, liegt auf Schuttkegeln aus Schiefer. Sie ist auch die Heimat von Heidi, Geissenpeter und dem Alpöhi. Chur, die älteste Stadt nördlich der Alpen, hat die höchste Restaurant-Dichte. (Distanz: 50km)	 Hotel Hotel <hr/>  F <hr/>  445m  310m <hr/>
<b>Tag 4</b>	<b>Chur – Disentis</b> Beeindruckend ist die wilde Schlucht des Vorderrheins – der Grand Canyon der Schweiz. «Ob dem Wald» – die Surselva – ist das grösste romanischsprachige Gebiet des Bündnerlandes. Ziel des heutigen Tages ist das Klosterdorf Disentis. (Distanz: ca. 70 km)	 Hotel Hotel <hr/>  F <hr/>  1130m ü. M.  1410m  825m <hr/>
<b>Tag 5</b>	<b>Disentis – Lukmanierpass – Biasca</b> Durch die Höllenschlucht und das Val Medel hinauf auf die karge Passhöhe des Lukmanier. Die autofreie, alte Passstrasse führt hinunter ins Tessin. Optional kann dieses steile Stück mit dem Bus abgekürzt werden. Im Sonnetal Valle di Blenio führt die Route vorbei an Olivone sanft bergab durch eine jahrhundertalte Kulturlandschaft. Sie passieren duftende Blumenwiesen, Terrassenmäuerchen und erreichen Biasca. (Distanz: ca. 40 - 60 km je nach Variante)	 Hotel Hotel <hr/>  F <hr/>  300m ü. M.  1100m  1870m <hr/>

## Tag 6

### Biasca - Locarno | Verlängerung oder Rückreise

Von fern grüsst die Festung von Bellinzona mit der gut erhaltenen Stadtmauer und den drei Burgen. Fahrt durch die flache Magadino-Ebene mit ihren kleinen Dörfern ins Delta des Ticino. Eine perfekt ausgebaute Promenade führt Sie an den Lago Maggiore. (Distanz: ca. 45 km)

Nach Ankunft in Locarno individuelles Programm oder Rückreise.



200m ü. M.



190m



290m

## Termine & Preise

### 6 Tage Privatreise

- Datum frei wählbar Auf Anfrage

### Reiseanforderungen

Die konditionell anspruchsvolle Fahrt ist rennradgerecht (zu 100% asphaltiert) und sportliche Radler werden mit grandiosen Ausblicken belohnt.

Referenz-Weblink:

<https://www.perfectswitzerland.ch/de/reise/von-see-zu-see-by-velo?vehicleType=train&vehicleUrl=zuege>